





RED DE DETECCIÓN DEL RIESGO POR PLAGUICIDAS

FICHA DE TOMA DE MUESTRAS

1. DATOS IDENTIFICATIVOS DEL MUESTREO			
CÓDIGO DEL PUNTO DE MUESTREO	5.47.00.05		
NOMBRE DEL PUNTO DE MUESTREO	Los Molares		
COORDENADA X	259603	DEMARCACIÓN HIDROGRÁFICA	GUADALQUIVIR
COORDENADA Y	4115500	CÓDIGO MASA DE AGUA	ES050MSBT000054700
HUSO	30	AGUAS SPF/ST	ST
MUNICIPIO	Los Molares		
ORGANISMO/EMPRESA MUESTREO			
MUESTREADOR/ES			
CÓDIGO DE MUESTRA	16	Nº DE BOTES	2
FECHA DE MUESTREO	30/10/2023	VOLUMEN (L)	1,125
HORA DE MUESTREO	14:30	Agua estancada en el pozo	No
Responsable de la finca		Tiempo de purga (min)	
Teléfono		Volumen de purga (L)	
Descripción del punto de muestreo	Pozo en interior de caseta, equipado con bomba, se toma muestra de grifo/manguera de la bomba. Agua usada para la piscina, riegos y limpieza del ayuntamiento. Los cultivos de la zona son de secano: girasol y cereal mayoritariamente, y olivo en menor proporción.		
Descripción de acceso y localización	Acceso desde el sureste de la localidad de Los Molares, por la carretera SE-4201, desviándose hacia un camino a la derecha, después de pasar el cementerio de la localidad. La caseta del pozo (actualmente en remodelación interior y exterior) está al lado de la fuente de la Higuera.		
2. RETORNOS DE RIEGO			
Punto representativo	Comunidad de Regantes		
Colector/desagüe	Otra información (especificar)		
Observaciones			
3. CARACTERÍSTICAS FÍSICO-QUÍMICAS			
pH (unidades)	7,22	Conductividad eléctrica a 20°C (µS/cm)	1364
Temperatura del agua (°C)	19,88	Otros parámetros (especificar)	
Observaciones			
4. PRECIPITACIONES, VERTIDOS E INCIDENCIAS			
Lluvia en el momento de muestreo	No	Evidencia de vertido	No
Evidencia de lluvia previa al muestreo	No		
Incidentes durante el muestreo			
5. IMÁGENES DEL PUNTO DE MUESTREO			
			
Imagen 1: Punto donde se toma la muestra		Imagen 2: Detalle de la captación	
			
Imagen 3: Acceso		Imagen 4: Entorno	

6. ORTOFOTOGRAFÍA DEL PUNTO DE MUESTREO

